

## **Verslag gebruikersdag Buitengebied Zwijndrecht 5 juni 2010.**

**De 'gebruikers' van het buitengebied van Zwijndrecht hebben tijdens een stralend zonnige dag de gelegenheid gekregen om mee te denken over de ontwikkeling van het gebied. Op deze zaterdag organiseerden het Natuur- en Recreatieschap IJsselmonde en de gemeente Zwijndrecht een korte fietstocht en wandeling in het buitengebied van Zwijndrecht. Met de centrale vraag: "Wat is uw droom voor dit gebied?" Deelnemers konden ideeën aandragen, in dit verslag zijn ze zo veel mogelijk verwoord en verbeeld.**

### **Hooge Nesse**

Om 11.00 uur werd de dag gestart met een korte toelichting op de dag en kregen de belangstellenden een plattegrond voor de fietstocht mee. In polder Hooge Nesse was het mogelijk om kort op het voormalige gronddepot te kijken en was een illustrator aanwezig die de dromen van de deelnemers visualiseerde. Op een flip-over werden hier wensen en ideeën verzameld die mensen aandroegen. In verband met broedende vogels was het nu helaas niet mogelijk om over de Hooge Nesse rond te wandelen. Op de Hooge Nesse zou ruimte moeten komen voor natuurbeleving, natuureducatie, fruit plukken, trimmen, wandelen, fietsen en paardrijden. De aanleg van een uitzichtheuvel, die in de winter gebruikt kan worden om te sleeën, was een ander creatief idee.

### **Picknickplaats / Buitengebied**

Op een picknickplaats aan het Borgmanpad langs de Oude Maas werden deelnemers en voorbijgangers uitgenodigd op een wand met plaatjes en kreten aan te geven of ze iets 'Cool' of 'uncool' vinden. Zo ontstond de cool/uncool wand. Ook zijn er specifieke ideeën gegeven. Rond de flip-over werden interessante discussies gevoerd. Op de picknickplek langs de Oude Maas kwamen ook veel ideeën los. De overlap in recreatiebehoeften was een van de punten die vaak werden genoemd. Als mogelijke oplossing werd hiervoor gescheiden paden voor fietsers en wandelaars aangedragen.

### **Conclusie**

Wij concludeerden dat de gebruikers van het buitengebied van de gemeente Zwijndrecht met name dromen van fietsen, wandelen, natuurbeleving en natuureducatie. De ca. 40 deelnemers waren bijna unaniem in hun dromen voor het gebied. Veel deelnemers willen het landschap graag open houden met veel ruimte voor recreatiemogelijkheden, natuur, cultuurhistorie en landbouw. Kanttekening is wel dat we voornamelijk mensen hebben bereikt die het gebied al weten te vinden vanwege de fiets- en wandelmogelijkheden en het daarom al positief waarderen. De recreant langs de Oude Maas, die meer van gezelligheid en stationaire vormen van recreatie houdt, zoals de barbecues, de zonners, de pootjebaders in het spartelbadje en de waterscooterbezitters hebben we niet gesproken. Potentiële bezoekers die mogelijk andere vormen van recreatie zoeken maar nog niet naar het gebied komen hebben ook we niet bereikt.

### **Hoe verder?**

Na de zomer zullen de gemeente Zwijndrecht en het Natuur- en Recreatieschap IJsselmonde hun voorlopige plannen presenteren op een nog nader te bepalen tijdstip en locatie. De geopperde ideeën van 5 juni betreft het recreatieschap bij het gebiedsplan voor het hele recreatiegebied IJsselmonde en verdere planvorming voor de Hooge Nesse. De gemeente neemt de ideeën mee in de visie die zij dit jaar opstelt voor het totale buitengebied van Zwijndrecht.

## Hooge Nesse

Bij de Hooge Nesse werd de bezoekers gevraagd om op flip-overs hun mening te geven over wat er wel en wat er niet in de Hooge Nesse zou moeten komen. Een illustrator verbeeldde enkele ideeën in tekeningen. De polder is in de afgelopen 10 jaar geleidelijk opgehoogd met slib uit watergangen in Rotterdam en IJsselmonde. De Hooge Nesse ligt als een soort plateau van 5-6 meter boven het omringende land. Na een korte wandeling naar de bovenkant van het gronddepot konden de bezoekers een korte indruk opdoen van hoe de polder er nu bij ligt. Voor mensen die het gebied nog niet kenden was het vooral verassend dat het gebied nu ongerept en ruig oogt en dat er veel vogels voorkomen. In de voorbereiding van de gebruikersdag gaf de Wildbeheereenheid IJsselmonde aan dat de op Hooge Nesse veel vogels broeden en er zelfs af en toe reeën voorkomen. Een wandeling over de Hooge Nesse was op 5 juni niet mogelijk om de broedende vogels niet te verstoren.

Op de flip-overs stonden de volgende wensen en ideeën:

### WEL DOEN:

- hekken weg, evt. wildhekken plaatsen
- wild en ruig laten met evt. wat wandelpaden
- open karakter behouden
- wel honden toelaten
- de natuur z'n gang laten gaan
- open plekken
- pluk-vruchten (noten, bramen etc.)
- trimbaan / hardloop- parcours (5 km)
- natuur- / recreatiegebied ( bomen, grasvelden en viswateren)
- teruggeven aan de natuur met selectief beplanten, waarbij gedacht wordt aan de behoeften van dieren qua voeding en huisvesting (foerageergebied)
- binnen de beperkte recreatie: plukvruchten voor bevolking → bewustwording seizoenen
- in het broedseizoen gebied afsluiten
- wel openstellen. Kleine bossages, fietspaden.
- Niet openstellen voor recreatie (voldoende in omgeving). Gedeeltelijk open karakter (voor weidevogels en hazen), en voor een deel deel bossages en wilde planten.
- Faciliteiten voor paardensport (er zijn veel manege in de buurt)
- Uitzichtpunt, nieuwe heuvel met glijbaan / rodelbaan
- "slenk" aansluiten op de Oude Maas.
- Omgeving heeft te weinig parkeerplaatsen (zie bv. kerkje Kijfhoek / Develbos)

### NIET DOEN:

- geen golfbaan
- geen hondenuitlaatgebied
- niet openstellen
- niet alleen snelgroeiend bos
- geen kenneluitlaatplaats
- beperking recreatieve functie
- absoluut niet bebouwen



**Algemene conclusie:**

Veel mensen willen de recent ontstane natuurwaarden op de Hooge Nesse behouden en verder ontwikkelen. Wel zou de Hooge Nesse meer opengesteld moeten worden voor bezoekers via een wandelpad of wandelroute, fietspad en ruitervoorzieningen.

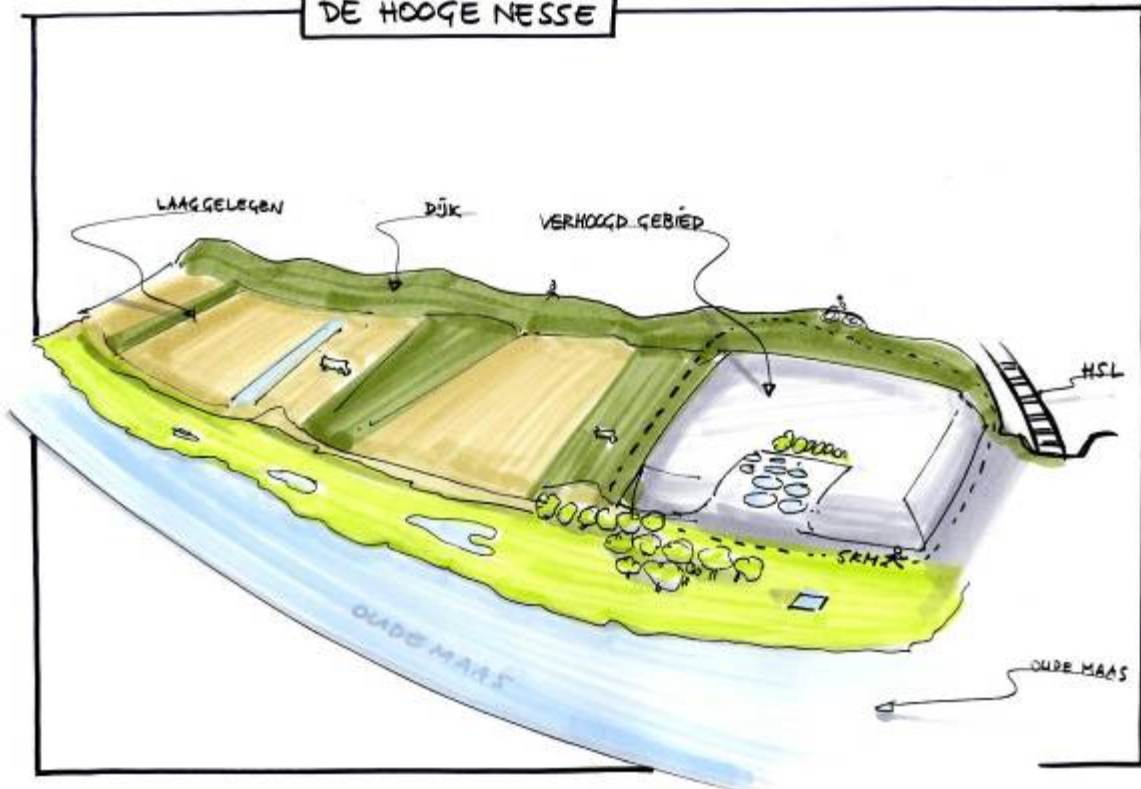
Natuurbeleving en natuureducatie zijn kernwoorden. In het broedseizoen zou het gebied voor mensen minder toegankelijk moeten zijn. De oevers van de Oude Maas vinden veel mensen geschikter voor intensievere vormen van recreatie. Met slimme zonering zouden beide gebieden elkaar qua beleving en recreatiemogelijkheden goed kunnen aanvullen.



# NATUUR EDUCATIE



# DE HOOGHE NESSE




WILD HEKKEN



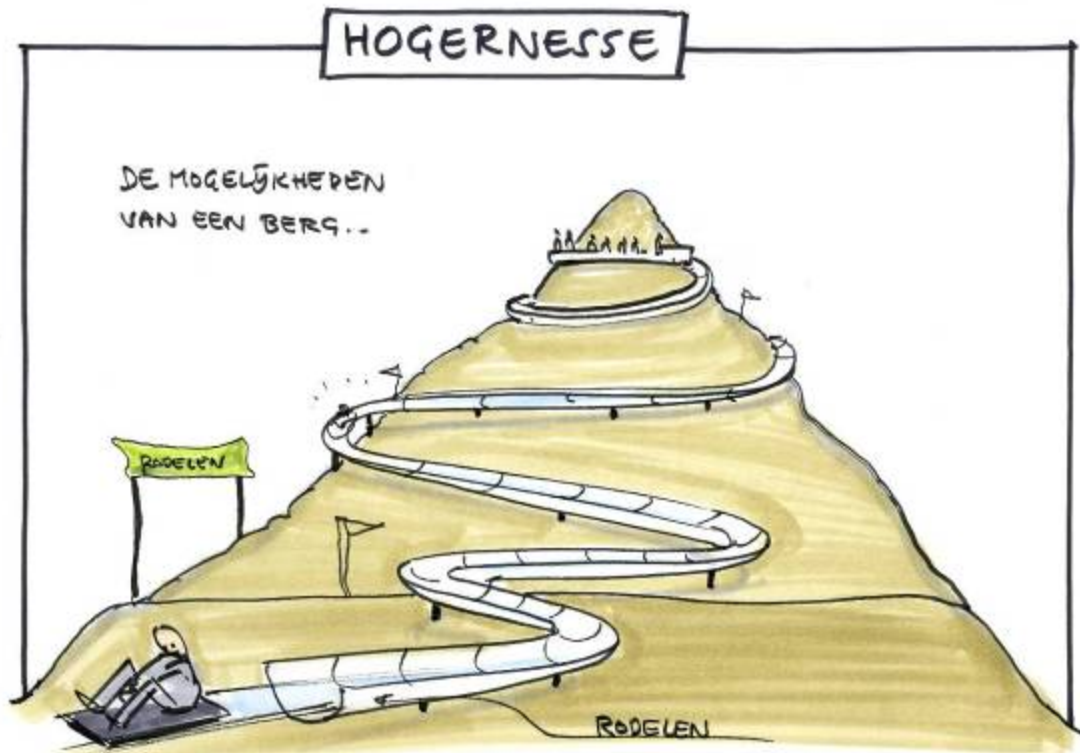
OPEN LANDSCHAP




## DE SPEKKOEK



## HOGERNESSE

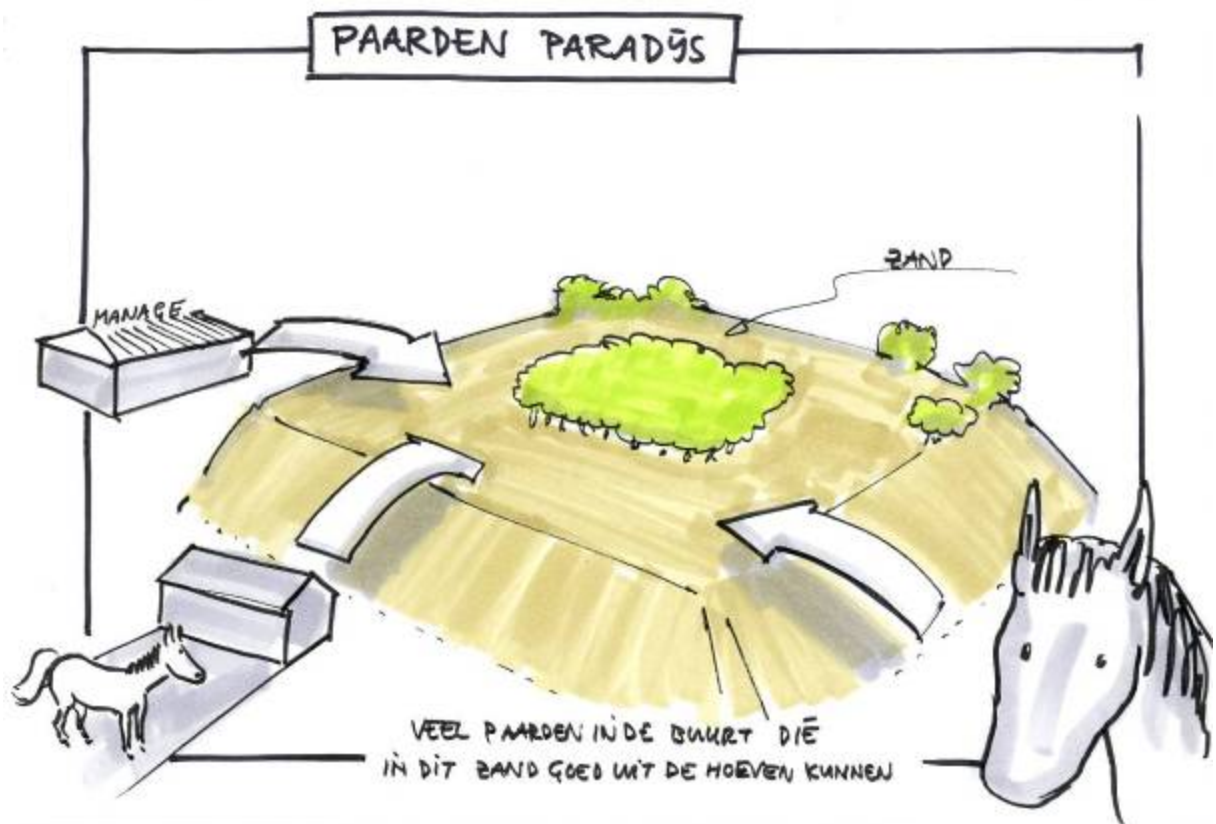


# ZORGBOEDERY



# WILDERNIS







RONDJE HOOG NESTE



## Uitkomsten picknickplaats Borgmanpad



De 'cool & uncool' wand laat zien wat de deelnemers wel of niet graag zien in het buitengebied.





**COOL!**



# Seriously cool



MEER DOORZICHT  
OP DURE  
MOM

WANDELPAD OP DE DYK - GEEN  
PAARDEN

duur speler  
+ info

# COOL





**De deelnemers hebben ook ideeën aangeleverd van wat zij wel en niet graag zien in het buitengebied. Dat hebben we opgeschreven op de flip-over. Onderstaand het resultaat!**

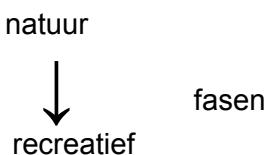
## Ideeën 'wat wel'

### Algemeen:

- Houden zoals het nu is
- Afhankelijk van demografische ontwikkelingen: aanpassen op wensen senioren, maar wel jongeren binnen houden
- Bewegingsvrijheid, ook voor kinderen

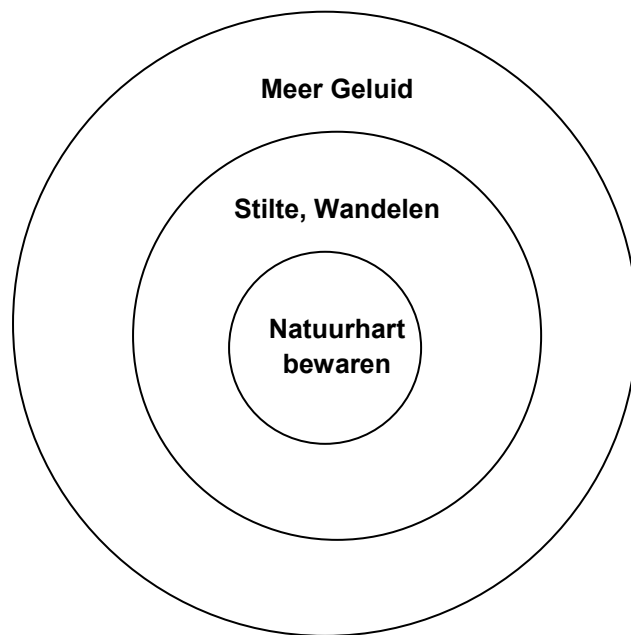
### Groen / Natuur:

- Natuurlijk houden / natuur haar gang laten gaan
- Rust
- idee: taakstraffers inzetten om 't schoon te houden (bijv. bij de wilgen)
- Groen in de Randstad koesteren
- Gebieden verdelen



- In 't hart natuur, want dan kom je iedereen tegemoet!!
- Natuurvijver
- functionele beplanting richting natuur
- loslopend vee/wildroosters
- natuur z'n gang laten gaan
- Develbos uitbreiden naar hele gebied
- koppeling Sandelingen (Ambacht)-Buitengebied ook voor wild
- natuur is meer dan alleen groen (verstoorde verhoudingen in de natuur zijn niet altijd zichtbaar)
- Slim indelen recreatie en natuur!

- Als het wordt ontwikkeld dan moet het wel doorgaanbaar / toegankelijk zijn.



#### **Landschap:**

- Verrassingselementen, spannende paadjes, intimiteit  
→ ook al zou 't onveilig zijn
- Landschapselempaden (aanvullend op "t Weetpunt)
- Landschapshistorie herkenbaar in planologie
- Dwarsverbinding accentueren
- Kavelrichtingen herkenbaar blijven
- Illusies van uitgestrektheid door zichtlanen
- Houtsingels, accentueren paden langs kavelgrenzen
- Leuke punten om te zien onderweg (landschapselementen, bijvoorbeeld sluisje)

#### **Recreatie:**

- Gescheiden paden voor wandelaars, skeelers, hardlopers, fietsers. Bijv. schelpenpad op de dijk, want 't is dringen (bijv. zondag). Dit punt is herhaaldelijk teruggekomen!
- Gescheiden route voor racefietsers: veiligheidsgevoel: komt ineens voorbij.
- Hoge Nesse: kleinschalige recreatie
- Vissen/forellenvijver
- Public Bridle Ways: wat zijn dit?
- tentje opzetten langs de Devel voor jongeren
- Hangplekken voor de jeugd: niet teveel controle
- Doorgang van Slobberoord naar Borgmanpad
- iets voor 12+ ers
- Doorgangen voor wandelaars
- Strandje oude maas, met je bootje naar toe
- Kano mogelijkheden = keuze natuur of recreatief
- Trimbaan (Veerplaat = verdwenen)
- Zwemplek aan de Devel + Develbos
- Skeelerroute; Heerjansdam, verbinden Borgmanpad richting Kijfhoek, meer bekendheid, tochten organiseren Zwijndrecht-Rotterdam

- Mountainbiken door ruw terrein → wellicht in Develbos
- Meer groen rondom spartelvijver Veerplaat
- Verlichting in winter: schaatsen Devel
- Toilet onderweg
- Bomen Veerplaat meer groen
- Een doorsteek voor wandelaars (anders te groot)
- Ommetjes' ongeveer 1 H. lopen, kleine lussen
- Een doorsteek voor wandelaars (anders te groot)

#### Landbouw:

- Ergens nog landbouw → akkers zien!

↓ → Schapen, koeien

- Open middengebied: belevingswereld
- Denk aan de jeugd!
- seizoensbewustzijn
- Actief bezig zijn
- Scholen erbij betrokken zijn
- Laat ze zien hoe 't groeit
- Plukfruit/plukbloemen
- Info borden langs de akkers
- Demokassen: cultuurhistorie
- Vruchtbomen laten staan
- Zorgboerderij in Hoge Nesse. Waarom? iets doen voor kwetsbare groep.
- Boerderij waar je lokale producten kunt kopen (foodmiles van 5 km)
- Landbouw op zich oké, wat met vrijkomende bebouwing?
- Agrarisch in Agrarisch gebied



#### Ondernemen:

- Een theehuis

#### Paarden:

- Integreeren paarden in het gebied bijv. door ruiterroutes langs de Devel
- Paarden profileren: military door 't buitengebied

#### Sporten:

- Sportpark naast de Devel: blijvende oplossing, desnoods aan 2 kanten van rangeerterrein
- Golfbaan: kan geen kwaad, kost wel veel ruimte

#### Wonen:

- Zo landelijk mogelijk wonen met een tuintje anders wordt 't een groot verstedelijkt gebied.
- Geen vinex-wijken



- Ouderen zo lang mogelijk blijven wonen

## Ideeën 'Wat niet'

- Licht: want anders zijn er altijd mensen
- Vinex-wijken ('Er mag niet gebouwd worden in het buitengebied') / Niet steeds verder groeien / Niet teveel commercieel gedoe, 't trekt steeds meer aan, van 't 1 komt 't ander, pas op 't slikt het dicht. Bedoel je 'het slikt dicht'?
- Geen brommers
- Afval (v/d jeugd), rommel, natuur verstoren
- Geen hangplekken
- Golfbanen, want: kleine doelgroep, behoefte toegankelijkheid grotere groep
- Algemene bebossing want →behoefte aan beleven ruimte
- Kassen want storend voor ruimte beleven; incidenteel kan er wat.
- Niet nog meer doorsnijdingen (goederentreinen)
- Wielrenners
- Industrie

